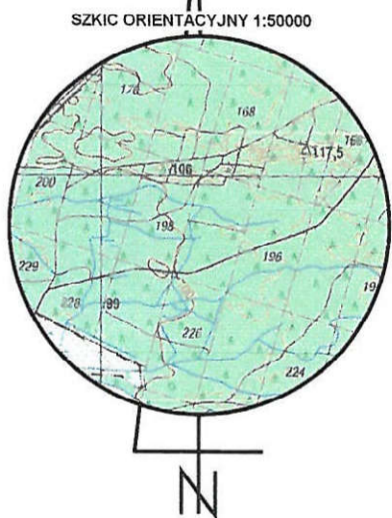




Nie należy odmierzając wymiarów z rysunku, ani używać go jako szablonu. Przed przystąpieniem do prac budowlanych wszystkie wymiary należy sprawdzić w naturze. W przypadku stwierdzenia niezgodności należy zwrócić się do projektanta.




Legenda:
ZL - oznaczenie obszaru zagospodarowania

Imię, nazwisko i podpis osoby reprezentującej organ

 narzut kamienny

 kierunek spływu
wód powierzchniowych

 początek przekroju

446/197 numer działki ewidencyjnej w zasięgu
oddziaływania inwestycji

Inwestor:
 Państwowe Gospodarstwo Leśne
 Lasy Państwowe Nadleśnictwo Żmigród
 ul. Parkowa 4a
 55-140 Żmigród

Inwestycja (Projekt nr SW732):
"Zwiększenie wykorzystania zasobów wodnych poprzez adaptację istniejących systemów melioracyjnych do pełnienia funkcji retencyjnych oraz niwelowanie ich negatywnego oddziaływania na ekosystemy leśne na terenie Leśnego Kompleksu Promocyjnego Lasu Doliny Baryczy"

Nazwa rysunku:

Plan urządzeń wodnych:
obiekt 732.4.14-d - próg kamienny

Stadium: Operat wodnoprawny	Branża: hydrauliczna	Nr rysunku: OW-H-1.29	
Skala: 1:500	Data: 12-2019	Format: A3roll	Str: